






































































# LEGENDA:

	hranice správního území																																				
	hranice současně zastavěného území																																				
	hranice zastavitelného území																																				
<b>A5</b>	označení rozvojové lokality																																				
<table border="1"> <thead> <tr> <th>STAV</th> <th>NÁVRH</th> <th>NÁVRH ZM. Č.1</th> <th>REZERVA ZM. Č.1</th> </tr> </thead> <tbody> <tr> <td></td> <td></td> <td></td> <td></td> </tr> <tr> <td></td> <td></td> <td></td> <td></td> </tr> <tr> <td></td> <td></td> <td></td> <td></td> </tr> <tr> <td></td> <td></td> <td></td> <td></td> </tr> <tr> <td></td> <td></td> <td></td> <td></td> </tr> <tr> <td></td> <td></td> <td></td> <td></td> </tr> <tr> <td></td> <td></td> <td></td> <td></td> </tr> <tr> <td></td> <td></td> <td></td> <td></td> </tr> </tbody> </table>	STAV	NÁVRH	NÁVRH ZM. Č.1	REZERVA ZM. Č.1																																	<p>území obytné</p> <p>území výroby nerušící</p> <p>plochy zemědělského hospodaření</p> <p>území veřejného vybavení obce</p> <p>území technického vybavení</p> <p>území sportu a rekreace</p> <p>území rekreačních zahrádek</p> <p>veřejná zeleň a parkové plochy</p>
STAV	NÁVRH	NÁVRH ZM. Č.1	REZERVA ZM. Č.1																																		
																																					
																																					
																																					
																																					
																																					
																																					
																																					
																																					
	pole / louky (ZPF) <small>(dle současného stavu)</small>																																				
	les (PUPFL) a skupiny stromů <small>(dle současného stavu)</small>																																				
	vodní plochy <small>(nejsou-li součástí jiné funkce)</small>																																				
	přeložka I/18																																				
	veřejná zeleň - stromořadí (návrh - ZM. Č. 1)																																				
	biocentrum regionální vymezené																																				
	biokoridor regionální vymezený																																				
	biocentrum lokální vymezené																																				
	biokoridor lokální vymezený																																				
	biokoridor lokální navržený																																				
	půda ve IV. stupni ochrany ZPF																																				
	odvodňená plocha																																				
	hranice CHOPAV Brdy																																				
	CHLÚ Břez. Hory - Vys. Pec <small>zrušený dobývací prostor</small>																																				
	ochranné pásmo jam																																				
	poddolované území																																				
	stavební uzávěra																																				
	hranice zátopového území Q <sub>100</sub>																																				
	navrácení Pílského potoka do původní trasy																																				
	ochranné pásmo základové stanice																																				
III/1914 OP 2x15m	označení silnic <small>(včetně ochranného pásma)</small>																																				
	hranice min. odstupu od kraje lesa 30 m																																				

ÚZEMNÍ PLÁN OBCE

**BOHUŤÍN**

ZMĚNA Č. 1 - NÁVRH