










LEGENDA:

ZÁKLADNÍ DATA ÚZEMÍ

-  HRANICE ŘEŠENÉHO ÚZEMÍ
-  POLOHOPIŠ (KATASTR NEMOVITOSTI)
-  HRANICE BPEJ
-  ZASTAVĚNÉ ÚZEMÍ
-  HRANICE PLOCH S NAVRŽENOU ZMĚNOU VYUŽITÍ V KRAJINĚ

ZEMĚDĚLSKÝ PŮDNÍ FOND

-  54814 BONITOVANÁ PŮDNĚ EKOLOGICKÁ JEDNOTKA (BPEJ)
-  III. ZÁBOR ZEMĚDĚLSKÉ PŮDY III. TRÍDY OCHRANY
-  IV. ZÁBOR ZEMĚDĚLSKÉ PŮDY IV. TRÍDY OCHRANY
-  V. ZÁBOR ZEMĚDĚLSKÉ PŮDY V. TRÍDY OCHRANY

POZEMKY URČENÉ K PLNĚNÍ FUNKCE LESA

-  LESNÍ PLOCHY

ZÁZNAM O ÚČINNOSTI ÚZEMNĚ PLÁNOVACÍ DOKUMENTACE	
NÁZEV DOKUMENTACE:	
AKTUALIZACE ÚZEMNÍHO PLÁNU BOHUTÍN PO ZMĚNĚ Č.1	
ORŠAN, KTERÝ ZMĚNU ÚP VYDAL:	POŘÁDČÍ ČÍSLO ZMĚNY:
ZASTUPITELSTVO OBCE BOHUTÍN	
DATUM NABYTÍ ÚČINNOSTI ZMĚNY:	
OPRAVNĚNÁ OSOBA POŘIZOVATELE (JMÉNO, PRŮMENÍ, FUNKCE):	
LADISLAV TUREK, STAROSTA OBCE	
PODPIS A OTISK ÚŘEDNÍHO ŘÁDŮ	



AKTUALIZACE ÚZEMNÍHO PLÁNU

BOHUTÍN

POŘIZOVATEL:

OBEC BOHUTÍN
VYSOKÁ PEC 140
262 41 BOHUTÍN

ZPRACOVATEL:



FAZĚ ÚP:
AKTUALIZACE ÚZEMNÍHO PLÁNU BOHUTÍN
PO ZMĚNĚ Č.1 VYPRACOVÁNA NA PODKLADU
DIGITÁLNÍ KATASTRÁLNÍ MAPY
DATUM ZPRACOVÁNÍ: 10.2020

02.2. VÝKRES ČÁSTI „ODVOZOVNĚNÍ
ZÁBORY ZPF

1:5000